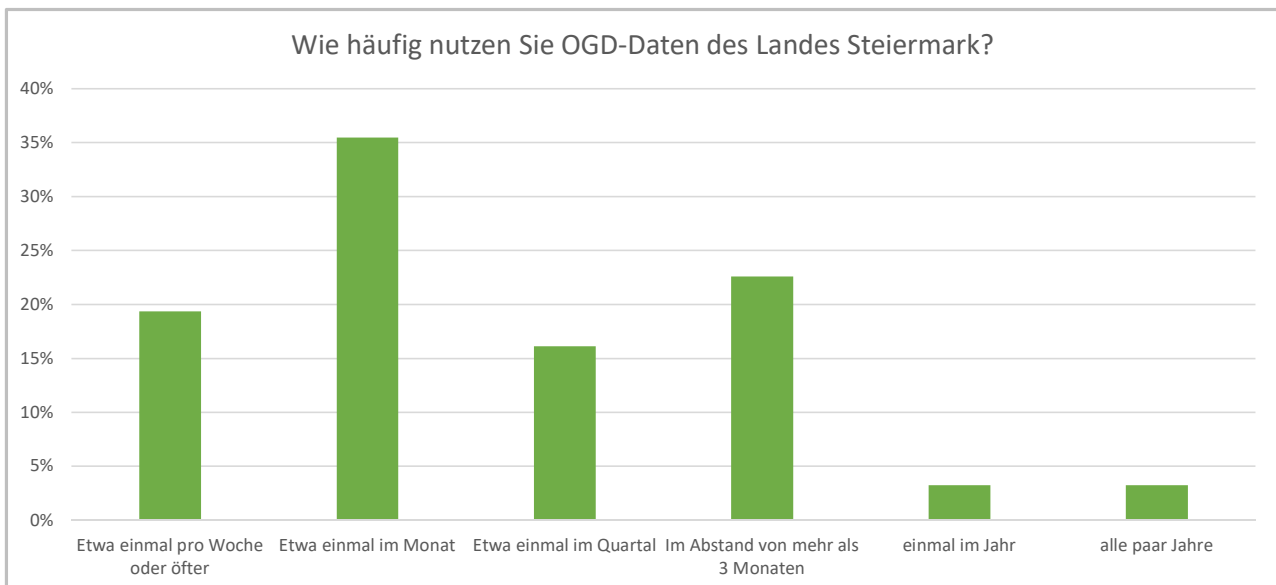
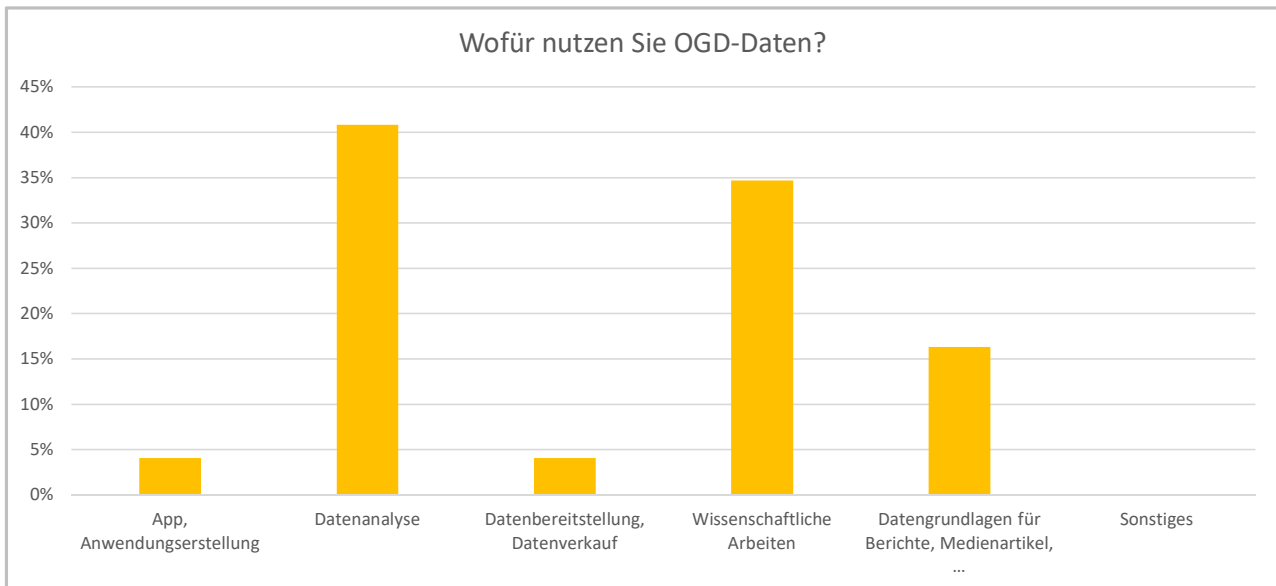
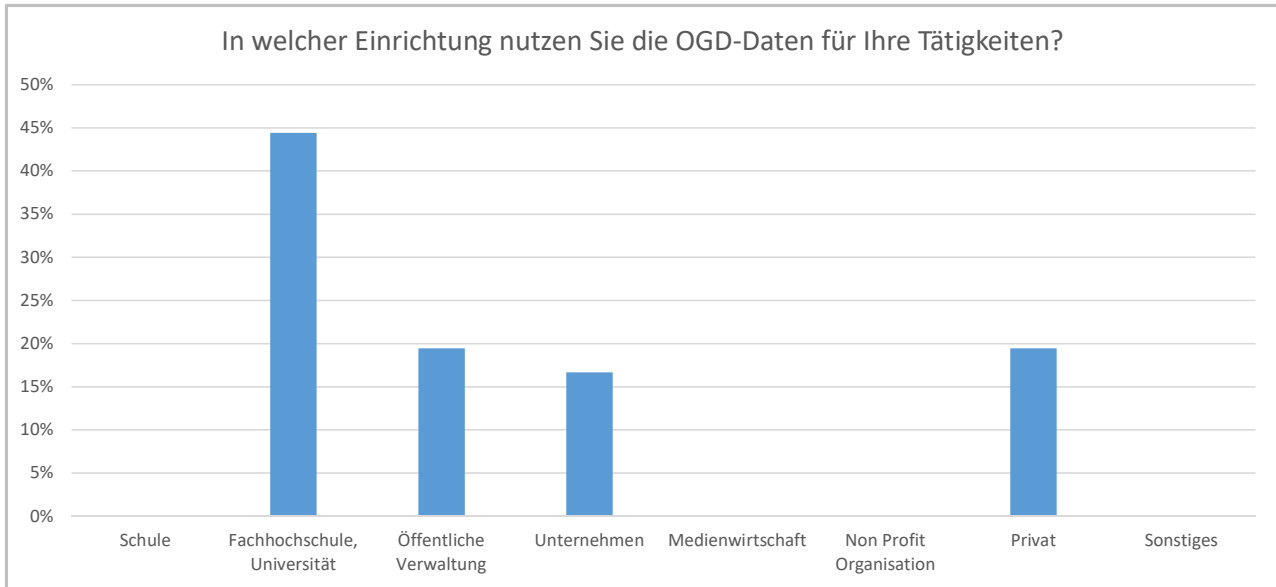


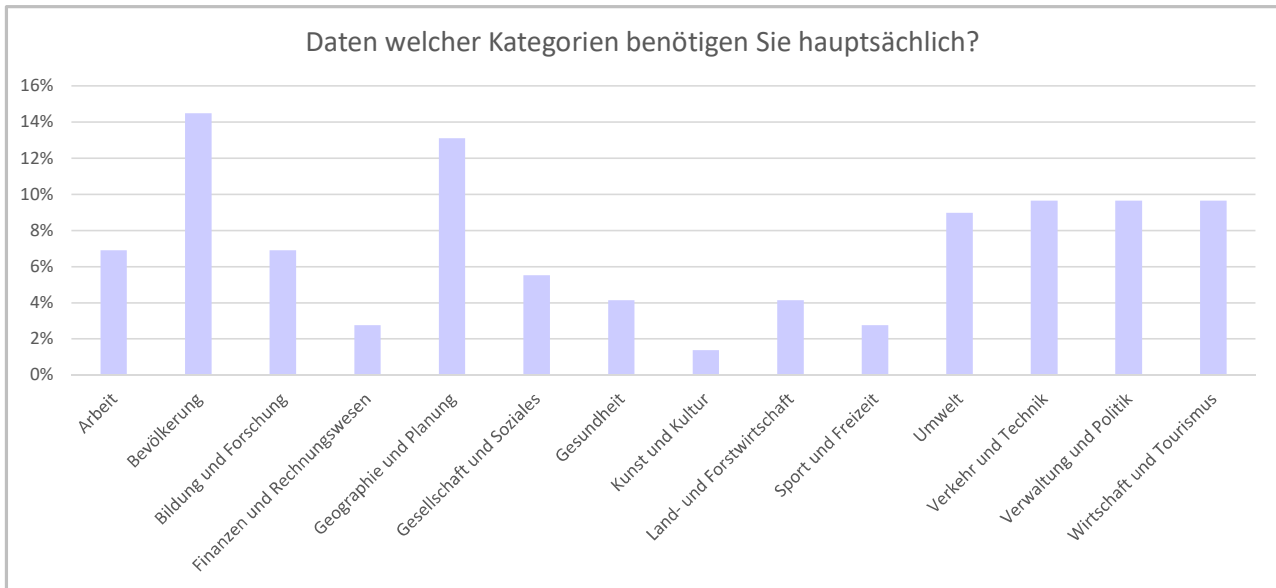
Umfrage zur OGD-Datennutzung

Durchgeführt zwischen 23.04. und 18.05.2018. 31 Antworten aus einem offenen Adressatenkreis.

Fragen zur Datennutzung

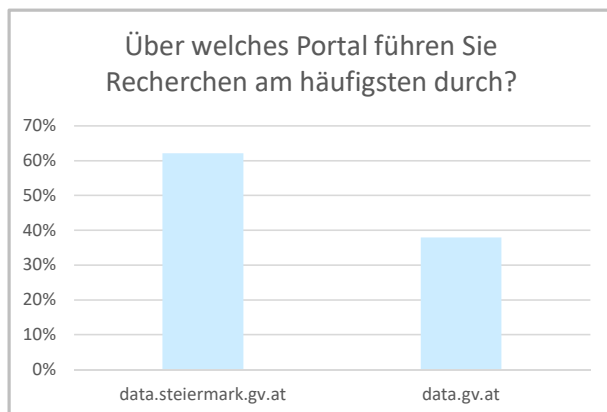
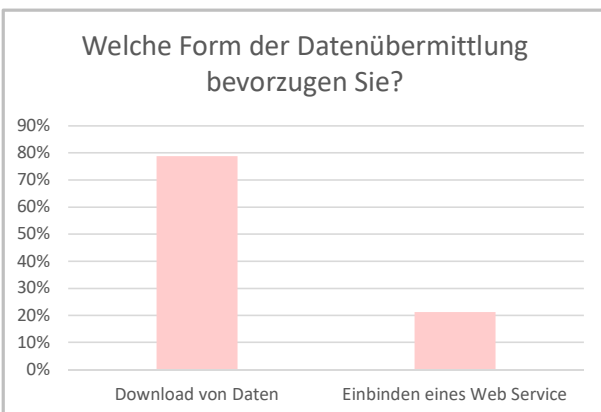


Fragen zum Datenangebot



Welche Daten aus dem gängigen OGD-Angebot österreichischer Bundesländer haben Sie schon einmal benötigt, aber nicht im OGD-Bestand des Landes Steiermark gefunden?

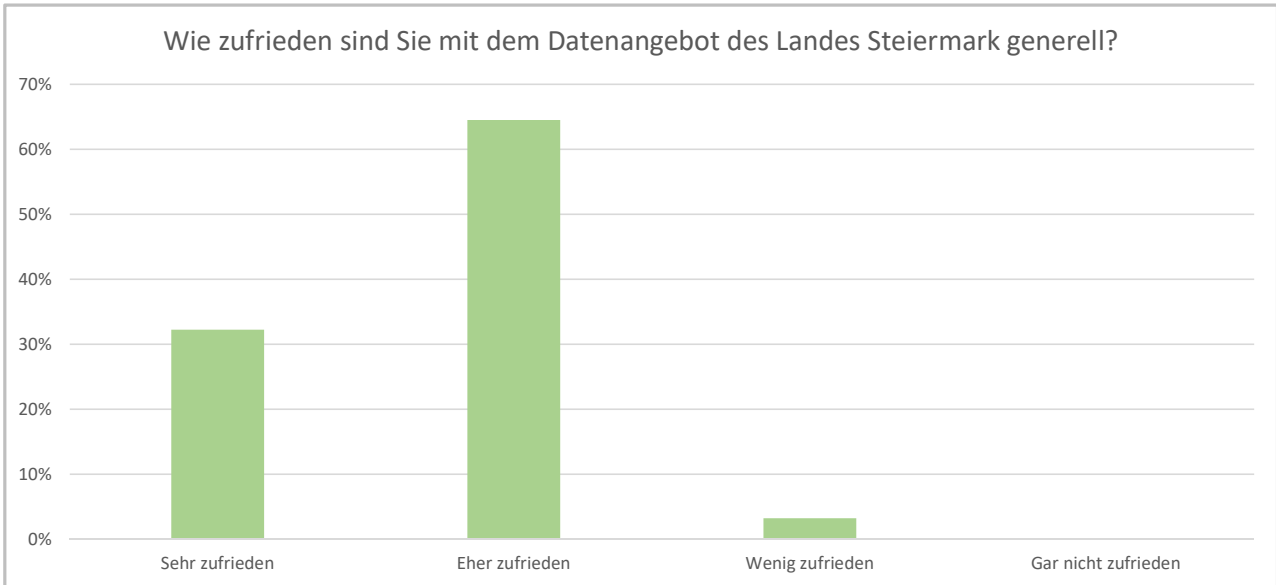
Bezeichnung	Anzahl der Nennungen
ALS 1m Schummerung wm(t)s	1
Beschäftigte	1
Breitbandverfügbarkeit	1
Daten über Bildung (Schulen, Hochschulen, Unis, Kinderbetreuungseinrichtungen), Zahlen nicht nur Karten	1
Daten über Gesundheit, Zahlen nicht nur Karten	1
Daten über Soziales	1
Daten zu Wahlen in der Steiermark	1
Energieanlagen und -leitungen	1
Fahrplandaten ÖV	1
Finanzdaten über das Land Steiermark, die Gemeinden	1
Historische Karten/Kataster wm(t)s	1
Hochwasseranschlaglinien (HQ)	2
Lärmkataster	1
Mobilitätsgrad	1
Orthofotos	1
Räumliches Leitbild	1
Sämtliche regionale Strukturen - aktuell (z.B: Tourismusverbände nicht aktualisiert)	1
Waldmaske	3



Gibt es Bedarf nach weiteren maschinenlesbaren Formaten?

Format	Anzahl der Nennungen
GeoJSON	2
GeoPackage	1
WMS	1
WMTS	2
WFS	1

Fragen zur Zufriedenheit mit dem OGD-Portal



Verbesserungs- und/oder Erweiterungsvorschläge

Automatisierte Abfragemöglichkeiten zB. aus Geoportal mit Exportfunktion

Bereitstellen von Landesdaten, die in den Landesdienststellen (und nicht im GIS Steiermark) vorliegen.

Betriebsgrößen bzw Arbeitsstätten

Bildungsstandorte mit Anz. Auszubildende/Lehrkörper/Angestellte

Dass hier noch mehr Abteilungen des Landes Daten liefern, vor allem landesinterne Daten

Dass alle Daten die mit Steuergeldern erhoben worden sind auch tatsächlich frei verfügbar gemacht werden

Dass Daten nicht künstlich zurückgehalten werden um bestimmten Ämtern (der Stadt Graz) Wettbewerbsvorteile zu verschaffen

Der User solle VOR dem Download genau wissen, was er/sie bekommt

Einheitliche Darstellung/Beschreibung in allen Kategorien (Bevölkerung, Bildung & Forschung)

Eventuell kurze Erklärung zu den einzelnen Datensätzen (für Dummies)

Häufigere Aktualisierung der Datensätze

Keine, weil das Personal nicht nur kompetent, sondern äußerst hilfsbereit ist, ..

Leichtere Übersicht

Linienführung des OPNV bezogen auf GIP

Pendlerströme

Übersichtlichere Darstellung der Daten (genauere / übersichtlichere Beschreibungen)

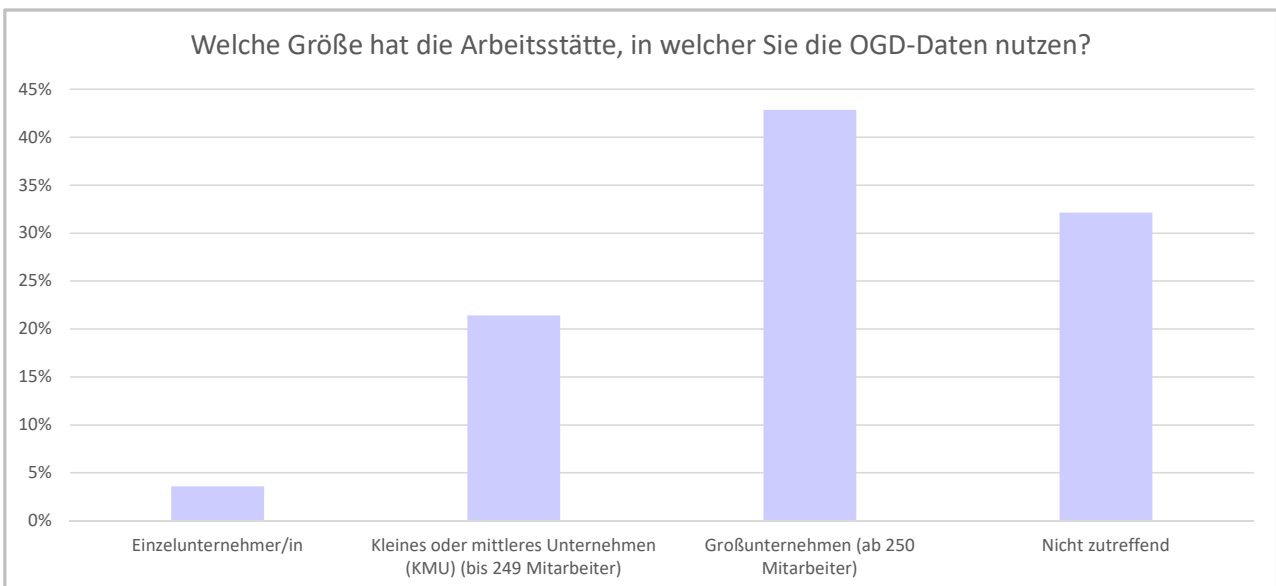
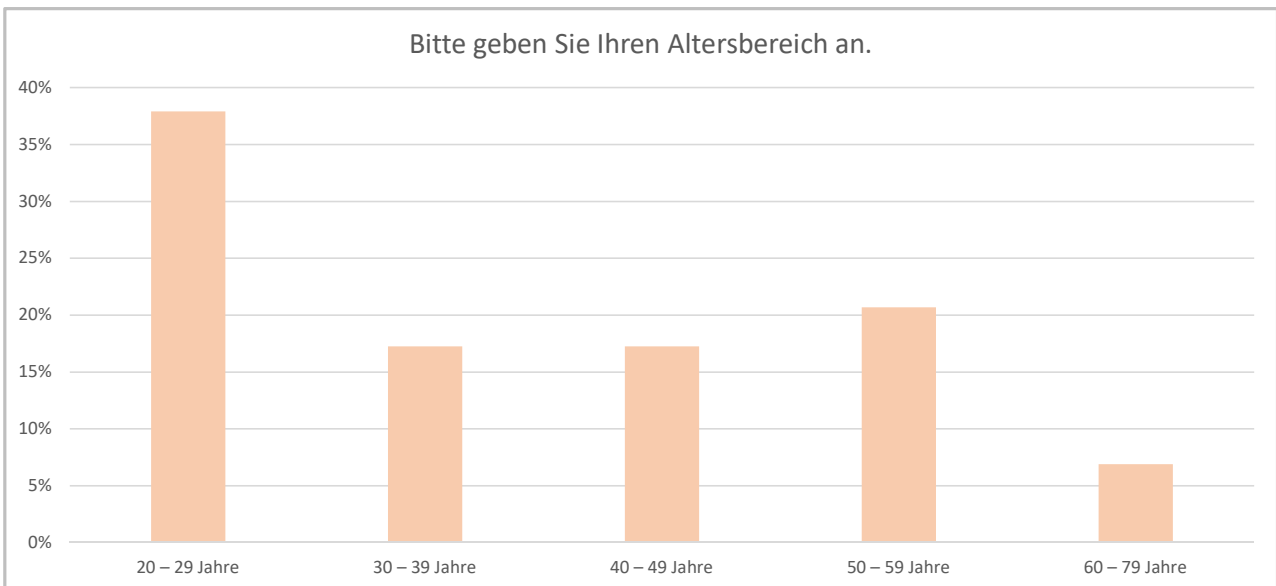
Verknüpfung mit/zwischen anderen Landesseiten. Z.B. Weiterleitung von/zu Statistik bzw. Landesplanung

Das ist öffentlicher Dienst ... wie er sein sollte. Danke nochmals für die tolle Zusammenarbeit

Wenn Jahresdaten vorhanden sind, dass diese auch geordnet sind

Zulassungen Kfz bezogen auf kleine Verwaltungseinheiten

Fragen zur Ihrer Person



Zum Abschluss

Gibt es etwas, das Sie uns noch mitteilen möchten?

Als intensiver Nutzer/Bearbeiter von OSM-Daten kann ich hinsichtlich vieler Themen auf eine gute Datenbasis zurückgreifen. Bei Verwaltungsthemen, und DGM komme ich immer gern auf euer Portal zurück. Ein wenig mehr Aktualität würde dem Datenangebot gut tun (Bildungsstandorte), bzw, sofern möglich ein wenig mehr Themen mit detaillierteren demografischen Inhalten. Danke für das tolle Service!

Dass man beim Datenkatalog sieht, ob es sich um Daten (Zahlen, ...) handelt oder um Karten;
Dass man schnell erkennt, um welche Daten es sich handelt, vielleicht auch das Format;
Vielleicht könnte man die einzelnen Themen auch wenig verbessern, indem man Icons passend zum Thema ergänzt.
Darstellung auf verwaltung.steiermark.at besser hervorheben (+ verpflichtende Verlinkung in den einzelnen virtuellen Servern des Landes, im Intranet rechts direkt verlinken, wie WebGIS oder LUV.

Herzlichen Dank an das steirische OGD-Team! Bitte diesen Weg mutig weiter beschreiten & ausbauen.
Im Sinne der Transparenz und Effizienz ist das sehr wertvoll!

Ich bin im Großen und Ganzen sehr zufrieden!

Super Service!

Vielen Dank für die Mühe. Eines der vorbildlichsten Bundesländer, vielleicht zusätzliche wfs wmts - Services.